











-  Limite amministrativo comunale
- RETE IDRICA (Fonte: Consorzio di Bonifica Piave)
 -  Canale emissario
 -  Canale principale
 -  Canale secondario
 -  Canale terziario
 -  Condotte principali o adduttive
 -  Condotte primarie
 -  Condotte distributive
- AREE DI RISCHIO (Fonte: Consorzio di Bonifica Piave)
 -  Aree esondabili (Tr=2 anni)
 -  Aree esondabili (Tr=5 anni)



legenda

Analisi geologica e sismica
Geologo Lino CARON

Analisi agronomica
Agronomo Maurizio LEONI

Il Valutatore ambientale
Ingegnere Elena CONTERMINI

Contributi specialistici
Dott. ss. arch. Luca FOLTRAN
Urbanista Francesco ROZZON
Ingegnere Chiara LUZZANI

Progettisti
Urbanista Simona GEROMETTA
Architetta Maria LON

Il Sindaco
Davide DE ZEN

L'Assessore all'Urbanistica
Claudio BERTOLDO

Il Segretario Generale
Il Resp. Ufficio Urbanistica ed Edilizia Privata
arch. Serena B. SPATTO

Adozione

Approvazione



PAT 2015 COMUNE DI MASER (TV)
 Piano di Assetto del Territorio (PAT)
 Piano Regolatore Comunale LR 11/2004
VALUTAZIONE DI COMPATIBILITA' IDRAULICA
 Rete idrica in gestione dal Consorzio di Bonifica Piave e
 aree soggette ad allagamento
 11.07.2016

ALL. **A**
 Elaborato 34
 scala 1:10 000