




**PAT 2013**  **COMUNE DI MASER (TV)**  
 Piano di Assetto del Territorio (PAT)  
Piano Regolatore Comunale LR 11/2004  
 Aprile 2014  
**Analisi agronomica**  
**CARTA della Bonifica e dell'irrigazione**  
 Dott. Agr. LEONI  
 Elaborato da  
**7.6**  
 scala 1:10.000

**Legenda**

-  Contorno comunale
-  Canali di irrigazione
-  Canali di irrigazione
-  Canali di irrigazione
-  Irrigazione
-  Viabilità
-  Canali di irrigazione
-  Canali di irrigazione

<p><b>Adozione</b></p> <p>Il Sindaco Daniele DE ZEN</p> <p><b>L'Assessore all'Urbanistica</b> Claudia BENEDEOS</p> <p><b>Approvazione</b></p> <p>Il Segretario Generale dott. Evaristo DORIGUZZI</p>	<p>Il Resp. Ufficio Urbanistica ed Edilizia Privata arch. Serenella SERATO</p>	<p><b>Progettisti</b> Urbanista Raffaele GEROMETTA</p> <p><b>Contributi specialistici</b> Ingegnere LEO POLLASTRI</p> <p>Dott.ssa Scienze Amb. Lucia FOLTRAN Ingegnere Loris MICHELIN Urbanista Francesco POZZOBON</p> <p>Architetto Mauro LION</p>	<p><b>Il Valutatore ambientale</b> Ingegnere Elettra LOWENTHAL</p> <p><b>Analisi geologica e sismica</b> Geologo Livio SARTOR</p> <p><b>Analisi agronomica</b> Dott. Agr. Maurizio LEONI Collaboratore: Dott. Agr. Alessio Signori</p>
--	--	---	--

Coordinate: upper left: 1 727 246,00; 5 980 545,00; lower right: 1 733 446,00; 5 971 740,00

